REGIONALIZACION ADMINISTRATIVA
ESTADO DE JALISCO, 1998
ESC. 1:2'750,000

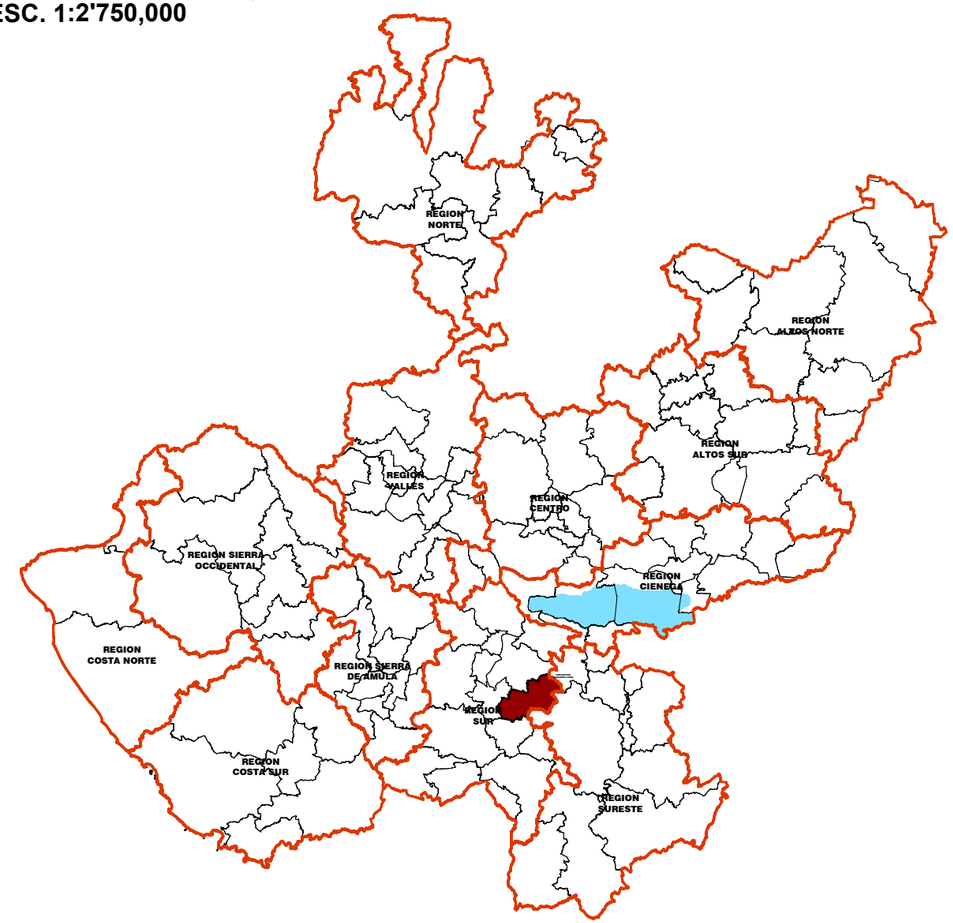

REGIONALIZACION ADMINISTRATIVA
ESTADO DE JALISCO, 2014
ESC. 1:2'750,000

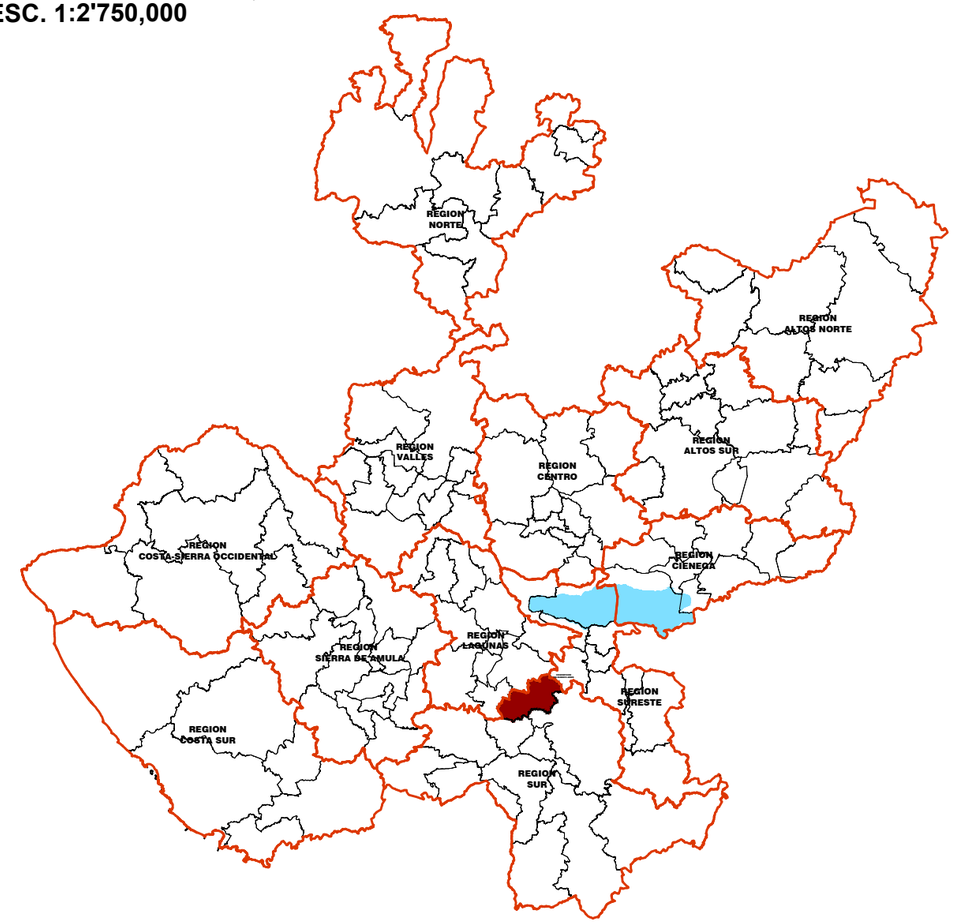

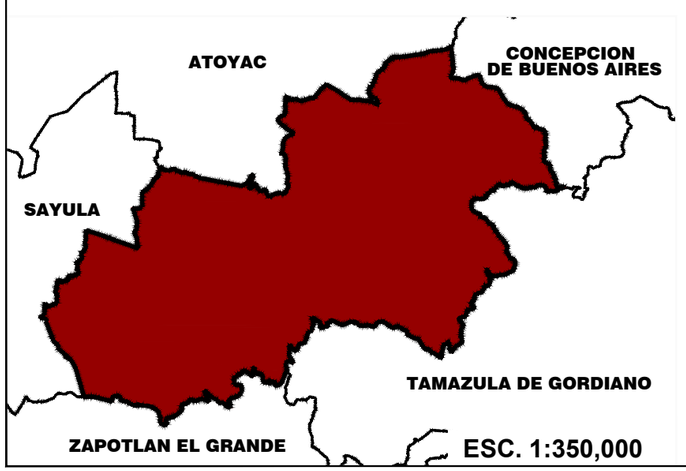

ESC. 1:350,000

A TRAVES DEL ACUERDO DEL GOBIERNO DEL ESTADO DE JALISCO EL 22 DE NOVIEMBRE DE 2014 SE APRUEBA LA NUEVA REGIONALIZACION ADMINISTRATIVA PARA IMPULSAR EL DESARROLLO DE LA ENTIDAD.

PLAN DE DESARROLLO URBANO DE CENTRO DE POBLACION

MUNICIPIO DE GOMEZ FARIAS

LOCALIZACION DEL MUNICIPIO EN EL ESTADO DE JALISCO Y LA REGION | D-00

SIMBOLOGÍA:

- LIMITE REGIONAL
- LIMITE MUNICIPAL
- AREA DE APLICACION
- LAGO DE CHAPALA

H. AYUNTAMIENTO GOMEZ FARIAS

ESCALA: LA INDICADA — 0 6,000 24,000 — 3,000 12,000

FECHA: ABRIL 2015

Secretaría de Infraestructura y Obra Pública — GOBIERNO DEL ESTADO DE JALISCO

VERSION PRELIMINAR PARA CONSULTA PUBLICA